



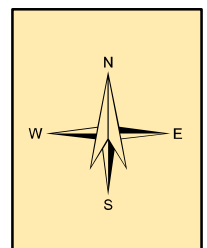
LEGENDA

-  Intervento di restauro della cinta muraria esistente e ipotizzata
-  Area Convento San Francesco con interventi strutturali mediante muri contenimento su micropali e chiodatura e tirantatura elementi mura esistenti

VINCOLO PAESAGGISTICO

Aree di rispetto di 150 metri dalle sponde dei fiumi, torrenti e corsi d'acqua iscritti negli elenchi delle Acque Pubbliche, e di 300 metri dalla linea di battigia costiera del mare e dei laghi, vincolate ai sensi dell'art.142 c. 1 lett. a), b), c) del Codice

N°	DENOMINAZIONE (da valle verso monte)	FOCE (o sbocco)	LIMITI entro i quali si ritiene pubblico il corso d'acqua.
1° Elenco - R. D. 07/05/1899			
244	Torrente Gioi	Alento	Dallo sbocco fin sotto il Cimitero di Gioi a Nord.
247	Vallone S. Janni inf. n° 244	Gioi	Dallo sbocco per Km. 3.500 verso monte.
248	Vallone della Selva	Gioi	Dallo sbocco a Km. 1.000 a monte della confluenza in ciascuno dei due rami che scendono da Salento e le Quote.
249	Fosso il Fiumicello	Alento	Dallo sbocco a Km. 1.000 a monte di Purgatorio.
250	Vallone Ortale	Fiumicello	Dallo sbocco al suo opificio.
251	Vallone Filetto inf. n° 249	Fiumicello	Dallo sbocco al suo opificio.



TAV. 13

AREA DI RISPETTO

Vincoli D.Lgs. 42/2004 c.d. "ope legis" [art. 142 c. 1, esc. lett. E, H, M]

Dott. Geol. Vincenzo Sirvo - Via Marone, 20 84030 Monte San Giacomo (SA) - Tel. studio: 327 3008335 - Cell. 339 5348555 Web: www.studiomsg.it - email: info@studiomsg.it

Coordinate System: WGS 1984 UTM Zone 33N
 Projection: Transverse Mercator
 Datum: WGS 1984
 False Easting: 500.000,0000
 False Northing: 0,0000
 Central Meridian: 15,0000
 Scale Factor: 0,9996
 Latitude Of Origin: 0,0000
 Units: Meter

1:5.000

250 Meters

